Bogsta sn Sö

Riksantikvarieämbetet

Redovisning av utförd arkeologisk undersökning

Riksantikvarieämbetet
Ink. 2008 -08- 06
Dnr: 321-2832-2008

Fält med grå bakgrund och fet ram är obligatoriska för redovisning till FMIS.
För anvisningar, klicka på rubrikerna och länkar på sidan 2.

Geografiska och administrativa uppgifter

Län	Kommun	Landskap
Södermanland	Nyköping	Södermanland
Socken/Stad	**Kartblad**	**Fastighet/kvarter**
Bogsta	09H5g	Ekla 1:5

Beslutande länsstyrelse	Länsstyrelsens dnr	Beslut enligt KML	Datum för beslut
Länsstyrelsen, Södermanland	435-18307-2007		2007-12-13

Undersökningens art och omfattning

Undersökarens dnr/projektnr	Typ av undersökning/åtgärd		Fältarbetstid start	Fältarbetstid slut
KN-KUS07-426	Annan åtgärd		2008-05-19	2008-05-29
Undersökande/ansvarig organisation	**Ansvarig person**		**Typ av exploatering**	
Sörmlands museum	Mikael Nordin		-	
Uppdragsgivare/exploatör	**Antal arbetsdagar**	**Beräknad rapporttid**	**Total faktisk kostnad**	

	Yta, ext (m^2)	Yta (m^2)	Volym (m^3)	Schakt (m)	Timmar, grov	Timmar, arkeolog	Timmar, maskin
Beräknat							
Undersökt							

Berörda RAÄ-nr/tillfällig arbetsidentitet (objektnr)

Bogsta 78:1

Datering

Rapport inkommer senare [x] Ja [ ] Nej

Sammanfattning av undersökningsresultaten och förslag till fortsatta åtgärder

Sammanfattning av undersökningsresultaten

Med anledning av att schaktningsarbeten skadat den ovan rubricerade fornlämningen genomfördes åtgärder för dokumentation och återställande av fornlämningen. Besiktningen och dokumentationen gav vid handen att ett cirka 70 × 2-3 meter stort schakt öppnats i moränryggens sydöstra del. Bredvid schaktet syns ställvis resterna av en gammal väg som också löper i öst-västlig riktning invid höjdpartiet. Denna lämning utgörs av en vägbank bestående av cirka 0,2-0,5 meter stora klumpstenar, samt är relativt jämn och cirka 3 meter bred. Vid sidan av vägen har schaktmassor lagts upp som för att bredda den av schaktet tillplanade ytan. Ställvis är också vägbanken täckt av schaktmassor. Längst i sydost sträcker sig massorna ända ned till den tillfartsväg som går upp till en åker belägen i området. Inga massor alls har lagts upp i den sydvästra delen av schaktet. En stor mängd schaktmassor återfinns även tippade i den bäckravin som löper parallellt med moränryggen på dess södra sida. De ytor i närområdet som utgörs av schaktmassor karaktäriseras av lucker markstruktur och en delvis avvikande flora. Vid den föreliggande handrensningen tillvaratogs ett relativt stort antal fynd, främst bestående av keramikskärvor jämte ett litet stenmaterial. Sammanlagt tillvaratogs cirka 360 keramikskärvor och fragment, vilka tillsammans uppgick till en vikt om 1870 gram . I keramikmaterialet finns både ett fast och ett poröst gods företrätt och keramiken är dekorerad med gropar, pinnintryck (punkter), vinkelband, fiskbensmönster, mejselintryck, krysskraffering, linjer, tandstämpel , kamstämpe och rörintryckl. Dock är inte dekoren särskilt yttäckande (speciellt vad gäller det fasta godset) vilket tillsammans med godstypen ger vid handen att det främst rör sig om keramik av typen Fagervik II och III

Vad gäller stenmaterialet är två fragment av mångfacetterade slipstenar intressanta (fnr 16 och 48). Bägge dessa är tillverkade i kvartsit och den ena uppvisar minst åtta längsgående facetter, medan den andra uppvisar fyra facetter och endast tycks vara slipad på ena sidan. I övrigt påträffades även avslag i

Förslag till fortsatta åtgärder

Inga fynd tillvaratagna
A.a. 2010-09-06 SN

2008-08-07 beslöt Lf/ÅK
Utförd i FMIS
A.a.
Sö, Bogsta sn, raä 78:1

(Underskrift) (Datum)

Version 5.0.0
2008-02-13

Uppgifter om lägesbestämning

Mätmetod	Kommentar kring inmätning
Totalstation	
Skala	
Medelfel vid inmätning	

Anvisning för leverans av lägesuppgifter till RAÄ

Anvisning för leverans av lägesuppgifter till länsstyrelse

Anvisning för objekttabell för enkel lämningstyp

Anvisning för objekttabell för sammansatt lämningstyp

Anvisning för antikvarisk bedömning, skadestatus och undersökningsstatus

Anvisning för beskrivning

Anvisningar för bilaga Objekttabell för särskild utredning

Konatktpersoner RAÄ:

Agneta Åkermark Kraft, tel. 08- 5191 8570, e-post agneta.akermark-kraft@raa.se
Carina Örneklint Berg, tel. 08-5191 8544, e-post cor@raa.se

Fortsättning Sammanfattning av undersökningsresultaten

Vad gäller stenmaterialet är två fragment av mångfacetterade slipstenar intressanta (fnr 16 och 48). Bägge dessa är tillverkade i kvartsit och den ena uppvisar minst åtta längsgående facetter, medan den andra uppvisar fyra facetter och endast tycks vara slipad på ena sidan. I övrigt påträffades även avslag i kvartsit, kvarts, grönsten, skiffer och annan bergart .

Boplatsen är inte i egentlig mening avgränsad i någon riktning. I öster vidtar en brant backe ganska snart efter schaktslänten och den forna potatisåkern, varför man får förmoda att fornlämningen av topografiska skäl slutar någonstans innan backen blir allt för brant. I söder är det också svårt att säga något om utbredningen. Fornlämningen bör med all säkerhet sluta innan den branta bäckravinen gör att bosättning blir omöjlig.

Objekttabell för enkel lämningstyp

Vid särskild utredning och vid undersökning som omfattar många olika objekt kan istället bilagan **Objekttabell för särskild utredning** användas, där samtliga objekt redovisas i samma tabell.

RAÄ-nr	Tillfällig arbetsid. (obj.nr)	Osäker position ☐ Ja ☐ Nej	Osäker utbredning ☐ Ja ☐ Nej	Lägsta nivå (möh)	Högsta nivå (möh)

Antikvarisk bedömning	Skadestatus	Undersökningsstatus

Antal	Lämningstyp	Egenskapsvärde	Egenskapsvärde	Egenskapsvärde
1				

Beskrivning

Bogsta sn, Sö

KN-KUS07-426

SÖRMLANDs MUSEUM

arkivrapport

Riksantikvarieämbetet
Ink. 2008 -07- 31
Dnr: 321-2821-2008
2008 08 06 beslöt 1f/mk
Lufördk i FMIS
Till Sk
Sö, Bogsta sn, raä 78:1

till. Länsstyrelsen i Södermanlands län
att; Eva Fransson
611 86 Nyköping

från. Sörmlands museum, Mikael Nordin

datum. 2008-07-28

ang. **Förenklad rapport rörande dokumentation och återställande av fornlämning Bogsta 78:1, Ekla 1:5, Bogsta socken, Nyköpings kommun, Södermanlands län.**

Inledning

I enlighet med länsstyrelsens beslut (2007-12-13, lst dnr: 435-18307-2007) har Sörmlands museum utfört en dokumentation och återställning av ovan rubricerade fornlämning (se bilaga 1). Dokumentationsarbetet genomfördes mellan 2008-05-19 och 2008-05-20 och återställningen gjordes 2008-05-29. Ansvarig för arbetet samt föreliggande arkivrapport var arkeolog Mikael Nordin, biträdd av arkeolog Ingeborg Svensson. Länsstyrelsen beslutade, med stöd av 10 § förordningen (1993:379) om bidrag till kulturmiljövård, att bekosta åtgärderna för dokumentation, antikvarisk kontroll och återställande av den skadade fornlämningen, vilket skulle belasta 2007 års ram för kulturmiljövård.

Åtgärderna utfördes med anledning av att ägaren till fastigheten Ekla 1:5 hade skadat fornlämningen Bogsta 78:1 genom schaktningsarbete där ett cirka 70 meter långt schakt öppnats genom fornlämningen (se bilaga 1, 2 och 3). De delar av fornlämningen som skadats låg utanför de ytor som utmarkerats som fornlämning i fornminnesregistret (FMIS och bilaga 2).

Fornlämningen Bogsta 78:1 utgörs av en skadad gropkeramisk boplats som ligger vid den östra delen av en mindre moränhöjd vars högsta topp uppgår till cirka 50 meter över havet. Boplatsområdet är beläget mellan cirka 25 och 35 meter över havet (se bilaga 3). Höjdpartiet, som är beväxt med företrädesvis gräs, ormbunkar, tall och hallonbuskar, är cirka 200 meter långt och sträcker sig i öst-västlig riktning.

1960 besiktigade arkeologen Kerstin Bergengren en potatisåker i vad som förmodligen utgör den östligaste delen av boplatsen. Vid besiktningen framkom riklig med keramik, i så väl poröst som fast gods. Keramiken var ornerad med flertalet dekorelement, där ibland gropar, kamstämpel, streck och punkter (SHM).

Genomförande

Objektet besiktigades inledningsvis av arkeologer. Schaktslänten delades in i sektioner om 2 meters bredd. Därefter rensades slänten för hand med skärslev och fynd insamlades samt knöts geografiskt till de indelade sektionerna.

Skadornas omfattning och fyndens utbredning dokumenterades med totalstation och digitalkamera samt beskrevs i text.

När fältarbetet var avslutat återställdes moränryggen med hjälp av traktorgrävare och fyllnadsmassor från Oppeby grusgrop. Avsikten var inte i första hand att återställa den ursprungliga topografin utan i stället tillse att boplatsen inte skulle skadas ytterligare genom erosion av schaktslänten. Dock motsvarar slutresultatet ändå tämligen väl den tidigare topografin, eftersom slänten bitvis är ganska brant samt att det ansågs viktigt att inte få en alltför brant släntfot. Totalt användes 262,85 ton fyllnadsmassor för återställningsarbetet.

Lst dnr 435-18307-2007
20.10.22 beslöt RAÄ, Sk
fynden från fornl 78:1
tillföres SHMM a/a
Markus Dahlberg
Enhetschef
Kopra HH
Sörmlands museum
Lst i D län
Britta Rosborg, HR
Bitr. Projektledare

Resultat

Besiktningen och dokumentationen gav vid handen att ett cirka 70 × 2-3 meter stort schakt öppnats i moränryggens sydöstra del. Bredvid schaktet syns ställvis resterna av en gammal väg som också löper i öst-västlig riktning invid höjdpartiet. Denna lämning utgörs av en vägbank bestående av cirka 0,2-0,5 meter stora klumpstenar, samt är relativt jämn och cirka 3 meter bred. Vid sidan av vägen har schaktmassor lagts upp som för att bredda den av schaktet tillplanade ytan. Ställvis är också vägbanken täckt av schaktmassor. Längst i sydost sträcker sig massorna ända ned till den tillfartsväg som går upp till en åker belägen i området. Inga massor alls har lagts upp i den sydvästra delen av schaktet. En stor mängd schaktmassor återfinns även tippade i den bäckravin som löper parallellt med moränryggen på dess södra sida. De ytor i närområdet som utgörs av schaktmassor karaktäriseras av lucker markstruktur och en delvis avvikande flora.

Vid den föreliggande handrensningen tillvaratogs ett relativt stort antal fynd, främst bestående av keramikskärvor jämte ett litet stenmaterial. Sammanlagt tillvaratogs cirka 360 keramikskärvor och fragment, vilka tillsammans uppgick till en vikt om 1870 gram (se bilaga 5). I keramikmaterialet finns både ett fast och ett poröst gods företrätt och keramiken är dekorerad med gropar, pinnintryck (punkter), vinkelband, fiskbensmönster, mejselintryck, krysskraffering, linjer, tandstämpel , kamstämpe och rörintryckl. Dock är inte dekoren särskilt yttäckande (speciellt vad gäller det fasta godset) vilket tillsammans med godstypen ger vid handen att det främst rör sig om keramik av typen Fagervik II och III (Bagge 1951 s. 70ff). Vid besiktningen 1960 noterades även förekomsten av Fagervik III (SHM).

En viss rumslig spridning kunde noteras vad gäller godstyp och dekorelement. Poröst gods förekom företrädesvis i den östra delen av schaktslänten, medan fast gods förekom i hela slänten. Keramiken från den östra delen uppvisar också (med få undantag) betydligt fler dekorelement än keramiken från den västra delen. Keramiken från den allra västligaste delen av slänten uppvisar endast fast gods och ingen dekor alls. Undantaget sektion 28, så förekommer inte fler än ett dekorelement per sektion från sektion 6 och västerut. Gropar är företrädesvis det dekorelement som förekommer där. Centralt i schaktet var fornlämningen mera skadad genom att schaktet var som djupast där, varför nästan inga fynd förekom mellan sektion 9 och 24.

En modell som skulle kunna förklara fyndmaterialets olikheter i de olika delarna av schaktet är om keramikstilarna faktiskt representerar olika kronologiska faser. Man skulle i så fall kunna tänka sig att lokalen varit bebodd under två faser där den äldre fasen upptagit ytan som relativt sett ligger något högre (den västra delen av området), medan den yngre fasen upptagit ytan som relativt sett ligger något lägre (den östra delen av området). Om de bägge faserna ligger nära varandra i tid och haft en likartad ytmässig utbredning skulle man få en central yta där de bägge faserna överlappar. Om denna överlappningsyta motsvarar den del av boplatsen som skadats av den östra delen av schaktet skulle detta förklara varför keramik av bägge typerna (både kraftigt ornerat poröst gods och mindre ornerat fast gods) förekommer i den östra delen av schaktet medan endast mindre ornerat fast gods förekommer i den västra delen (se bilaga 3 och 5). Notera dock att denna bild är något förenklad, då det sannolikt inte rör sig om två faser utan ett kontinuerligt platsutnyttjande över längre tid. Uttryckt på ett annat sätt så utgör alltså det porösa godsets västgräns den maximala utbredningen för boplatsen i den riktningen under den tid då keramiktypen Fagervik III introduceras på platsen.

Vad gäller stenmaterialet är två fragment av mångfacetterade slipstenar intressanta (fnr 16 och 48). Bägge dessa är tillverkade i kvartsit och den ena uppvisar minst åtta längsgående facetter, medan den andra uppvisar fyra facetter och endast tycks vara slipad på ena sidan.

I övrigt påträffades även avslag i kvartsit, kvarts, grönsten, skiffer och annan bergart (se fig 1 och bilaga 5).

Det kan konstateras att fornlämningen är betydligt större än den utbredning som tidigare registrerats i FMIS. Enligt nuvarande bedömning är boplatsen minst 4800 m² (se bilaga 2).

Boplatsen är inte i egentlig mening avgränsad i någon riktning. I öster vidtar en brant backe ganska snart efter schaktslänten och den forna potatisåkern, varför man får förmoda att fornlämningen av topografiska skäl slutar någonstans innan backen blir allt för brant. I söder är det också svårt att säga något om utbredningen. Fornlämningen bör med all säkerhet sluta innan den branta bäckravinen gör att bosättning blir omöjlig. Den utbredning som presenteras på bifogad karta utgör alltså bara en grov uppskattning (bilaga 2), varför man bör vara klar över att fornlämningens utbredning är osäker.

Material	Antal	Vikt
Bergart	1	83,58
Grönsten	2	14,16
Keramik	343	1870,01
Kvarts	3	61,3
Kvartsit	3	1280,96
Organiskt material	2	1
Skiffer	1	6,96
Summa	**355**	**3317,97**

Figur 1. Tabell över materialfördelningen i antal och vikt för Bogsta 78:1.

Referenser

Bagge, Axel. 1951. *Fagervik. Ein rückgrat für die periodeneinteilungen der ostschwedischen wohnplatz- und bootaxtkulturen aus dem mittelneolithikum. Acta Archaeologica XXII.* Institutt for Forhistorisk Arkæologi ved Københavns Universitet. Köpenhamn.

Arkiv

Statens historiska museer (SHM).

Beskow, Margareta. 1966. *Tillväxten från år 1965. Boplatsfynd från stenålder. Inv. nr 27 673. Huvudkatalog A.* Historiska museet. Stockholm.

Informationssystemet om fornminnen (FMIS). Riksantikvarieämbetet. Stockholm.

Mikael Nordin

Nyköping 28/7 2008

Bilagor:

Bilaga 1. Utdrag ur fastighetskartan med digitala fornminnesöversikten. Platsen för Bogsta 78:1 är utmarkerad med röd streckad kontur. Schaktet är utmarkerat med lila. Skala 1:10 000.

Bilaga 2. Situationsplan över Bogsta 78:1. Den tidigare registrerade fornlämningsytan är utmarkerad med rött. Skala 1:500.

Bilaga 3. Fördelningen av poröst och fast gods vid Bogsta 78:1. Skala 1:250.

Bilaga 4. Sektionslista.

Bilaga 5. Fyndlista.

Bilaga 6. Fotografier.

Kopior till:

Sörmlands museum, Box 314, 611 26 Nyköping.

Riksantikvarieämbetet, Box 5405, Stockholm.

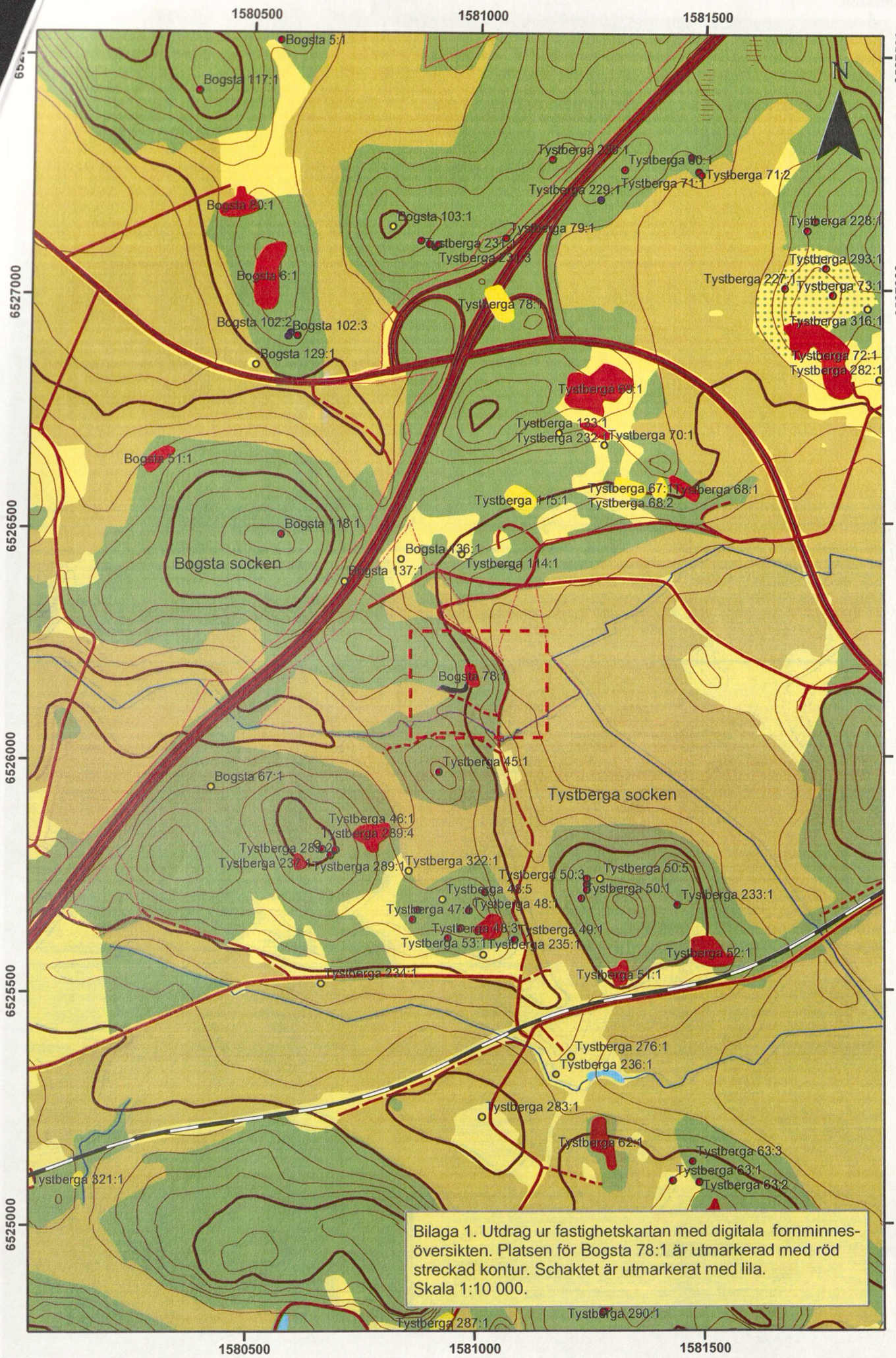

Bilaga 1. Utdrag ur fastighetskartan med digitala fornminnes-översikten. Platsen för Bogsta 78:1 är utmarkerad med röd streckad kontur. Schaktet är utmarkerat med lila.
Skala 1:10 000.

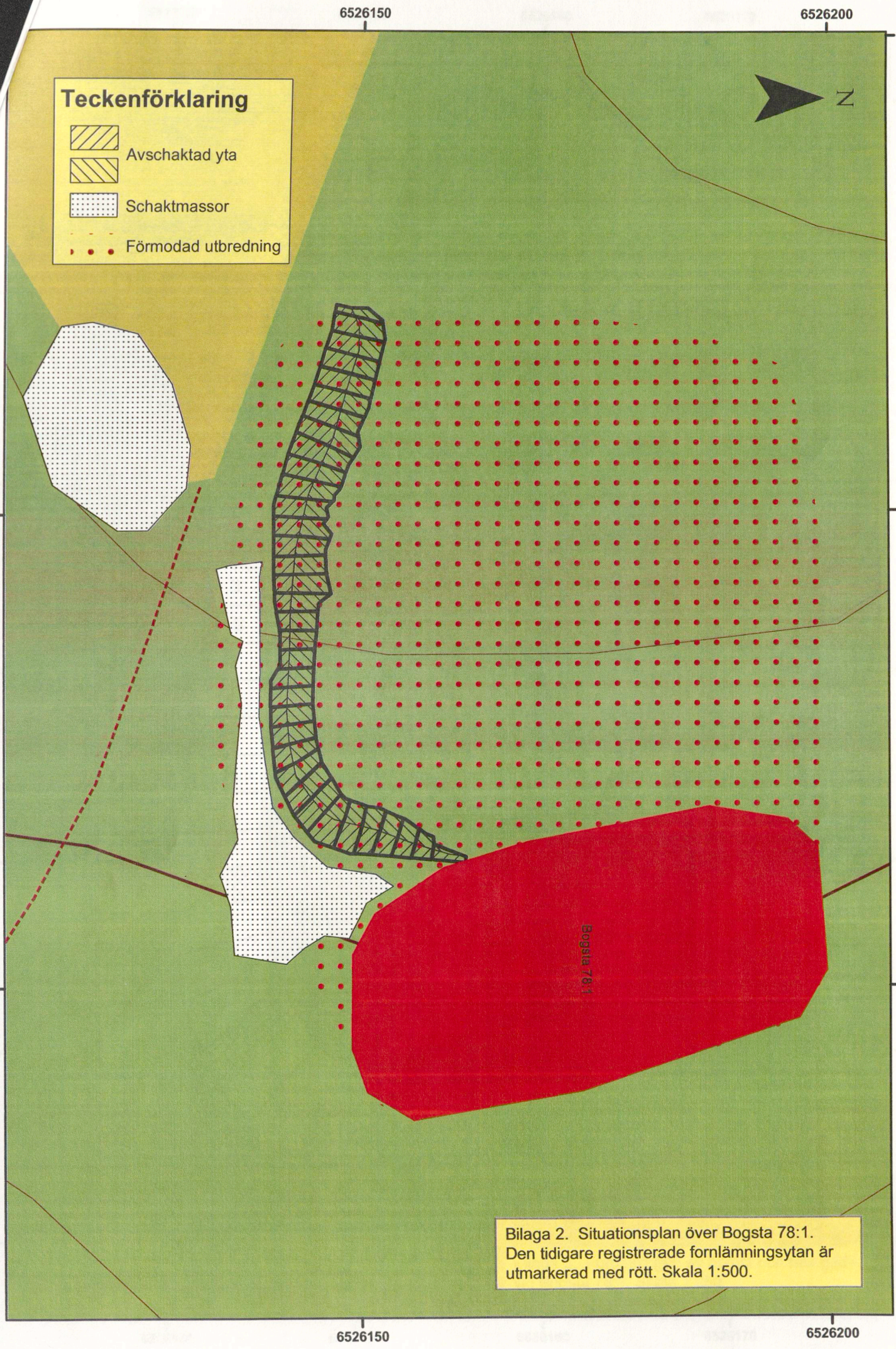

Bilaga 2. Situationsplan över Bogsta 78:1. Den tidigare registrerade fornlämningsytan är utmarkerad med rött. Skala 1:500.

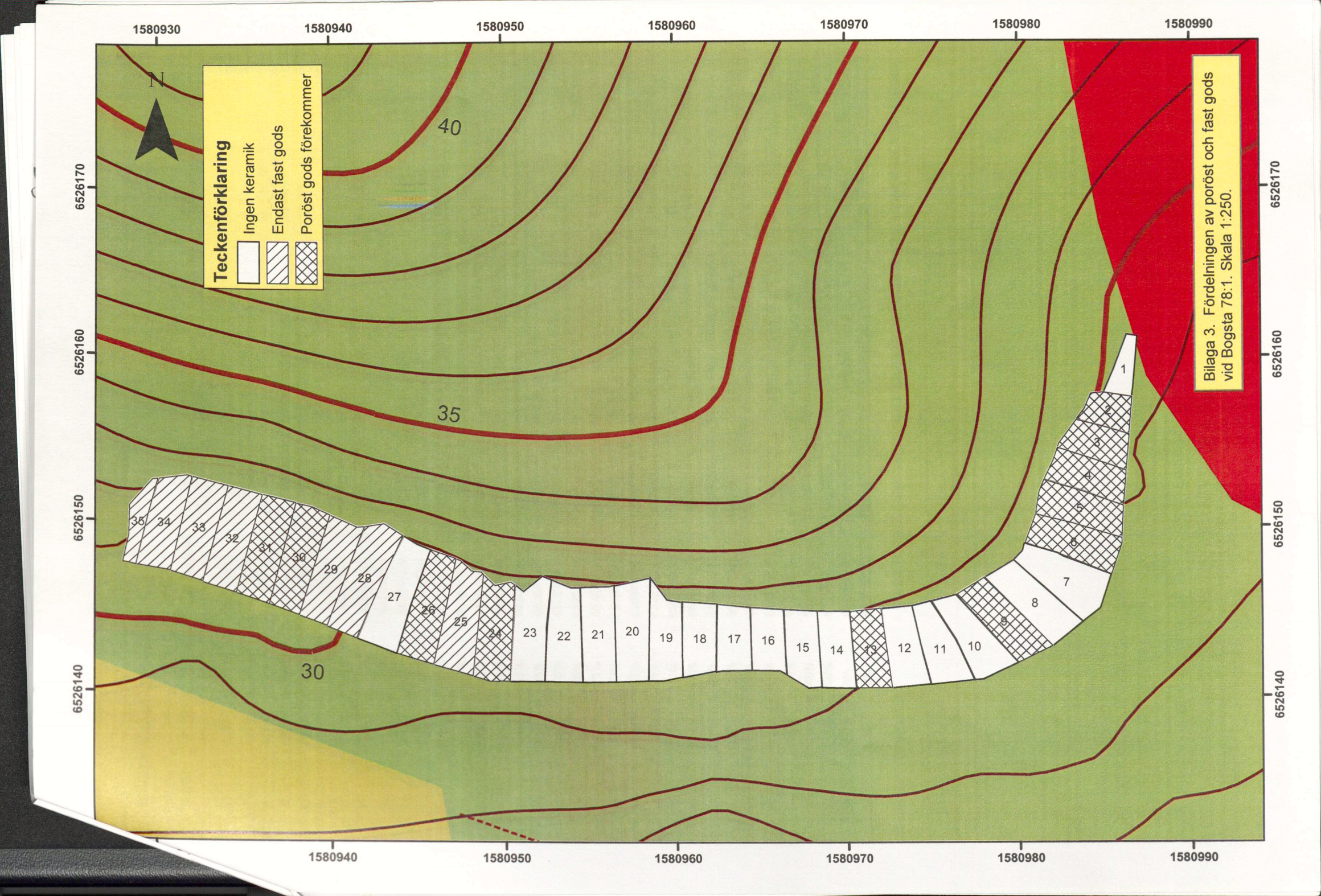
1580930
1580940
1580950
1580960
1580970
1580980
1580990
6526170
6526160
6526150
6526140
N
Teckenförklaring
Ingen keramik
Endast fast gods
Poröst gods förekommer
40
35
30
Bilaga 3. Fördelningen av poröst och fast gods vid Bogsta 78:1. Skala 1:250.
1
2
3
4
5
6
7
8
9
10
11
12
13
14
15
16
17
18
19
20
21
22
23
24
25
26
27
28
29
30
31
32
33
34
35

Bilaga 4. Sektionslista.

Sektion	Storlek	Intensivt	X (mittpunkt)	Y (mittpunkt)	Jordart	Fynd
1	4,04	0%	6526159,2	1580986,1	Morän, sandig	-
2	5,28	15%	6526156,8	1580985,2	Morän, sandig	1, 2, 3
3	7,32	15%	6526154,9	1580984,6	Morän, sandig	4, 5
4	8,89	5%	6526153,0	1580984,0	Morän, sandig	6, 7, 8, 16
5	9,97	5%	6526151,1	1580983,5	Morän, sandig	9, 10, 11
6	10,69	35%	6526149,1	1580983,3	Morän, grusig	12, 13
7	12,44	25%	6526146,9	1580982,7	Morän, grusig m inslag av sten	-
8	11,29	45%	6526145,5	1580980,9	Morän, grusig	-
9	10,95	25%	6526144,5	1580979,1	Morän, grusig	14, 15
10	10,4	40%	6526143,4	1580977,4	Morän, grusig	-
11	9,45	40%	6526142,9	1580975,4	Morän, grusig	-
12	9,39	40%	6526142,9	1580973,3	Morän, grusig	-
13	8,89	35%	6526142,8	1580971,3	Morän, grusig m inslag av sten	17
14	8,72	45%	6526142,8	1580969,4	Morän, grusig m inslag av sten	-
15	8,52	25%	6526142,9	1580967,4	Morän, grusig m inslag av sten	18
16	7,24	30%	6526143,4	1580965,4	Morän, grusig m inslag av sten	-
17	7,62	30%	6526143,5	1580963,4	Morän, grusig	-
18	8,37	35%	6526143,5	1580961,4	Morän, grusig	-
19	9,77	10%	6526143,5	1580959,4	Morän, sandig	-
20	11,66	30%	6526143,9	1580957,5	Morän, sandig	-
21	11,02	25%	6526143,7	1580955,5	Morän, sandig	20
22	11,38	45%	6526143,6	1580953,5	Morän, sandig	-
23	11,6	35%	6526143,8	1580951,5	Morän, sandig	-
24	11,78	45%	6526143,8	1580949,5	Morän, sandig	21, 22
25	12,56	40%	6526144,4	1580947,5	Sand m inslag av sten & grus	23, 24
26	12,56	45%	6526145,1	1580945,6	Morän, sandig	25, 26, 27
27	13,66	40%	6526145,8	1580943,7	Morän, siltig m inslag av grus	-
28	13,7	30%	6526146,9	1580941,9	Siltig sand m inslag av grus	31, 46
29	11,68	25%	6526147,4	1580939,9	Siltig sand m inslag av grus	28, 29, 32
30	12,29	25%	6526148,1	1580938,1	Siltig sand m inslag av sten & grus	33, 34, 35
31	12,66	40%	6526148,6	1580936,2	Siltig sand m inslag av grus	36, 37
32	12,14	45%	6526149,1	1580934,3	Silt m inslag av sten & grus	38, 39
33	11,94	40%	6526149,7	1580932,4	Siltig sand m inslag av sten & grus	40, 42, 43
34	10,77	5%	6526149,9	1580930,4	Silt m inslag av sten	41, 44
35	4,29	0%	6526150,0	1580929,0	Silt m inslag av sten & grus	45

Bilaga 5. Fyndlista.

Fnr	Sektion	Material	Material 2	Typ	Vikt (gram)	Antal	Dekorelement*	Anmärkning
1	2	Grönsten	-	Avslag	5,46	1	-	Plattformsmetod
2	2	Keramik	Poröst gods	Skärva	75,6	19	A	
3	2	Keramik	Fast gods	Skärva	9,38	5	-	
4	3	Keramik	Fast gods	Skärva	62,5	34	A, B, F, G	
5	3	Keramik	Poröst gods	Skärva	21,04	9	-	
6	4	Kvarts	-	Avslag	1,04	1	-	
7	4	Keramik	Fast gods	Skärva	168,06	52	A, B, C, D, H	
8	4	Keramik	Poröst gods	Skärva	208	21	A, B, C, E	
9	5	Organiskt	Ben	Bränt	1,60E-001	1	-	
10	5	Keramik	Fast gods	Skärva	22,84	12	B	
11	5	Keramik	Poröst gods	Skärva	32,52	9	D	
12	6	Keramik	Fast gods	Skärva	11,94	6	A,I	
13	6	Keramik	Poröst gods	Skärva	2,86	1	-	
14	9	Keramik	Fast gods	Skärva	1,54	2	-	
15	9	Keramik	Poröst gods	Skärva	7,58	2	-	
16	4	Kvartsit	-	Slipsten	978	1	-	Åtta längsgående facetter
17	13	Keramik	Poröst gods	Skärva	5,98	1	-	
18	15	Grönsten	-	Avslag	8,7	1	-	
19	17	Organiskt	Ben	Obränt	0,84	1	-	Recent?
20	21	Kvarts	-	Avslag	36,36	1	-	Bipolär metod
21	24	Keramik	Fast gods	Skärva	6,98	5	-	Väg, ca 2 m från slänt
22	24	Keramik	Poröst gods	Skärva	3,92	1	E	Väg, ca 2 m från slänt
23	25	Keramik	Fast gods	Skärva	13,98	7	-	Väg, ca 4 m från slänt
24	25	Kvartsit	-	Avslag	127,34	1	-	Väg, ca 6 m från slänt
25	26	Keramik	Fast gods	Skärva	8,28	6	-	Väg
26	26	Keramik	Poröst gods	Skärva	37,1	3	-	Väg
27	26	Keramik	Fast gods	Skärva	46,1	14	-	
28	29	Bergart	-	Avslag	83,58	1	-	Väg, ca 1-2 m från slänt
29	29	Keramik	Fast gods	Skärva	10,64	5	-	Väg, ca 1-2 m från slänt
30	39	Keramik	Fast gods	Skärva	16,76	2	-	Väg, ca 5 m från slänt
31	28	Keramik	Fast gods	Skärva	67,8	12	A, B, C, D	
32	29	Keramik	Fast gods	Skärva	11,62	5	A	
33	30	Keramik	Fast gods	Skärva	21,44	2	-	Väg, ca 2 m från slänt
34	30	Keramik	Poröst gods	Skärva	6,5	1	-	Väg, ca 2 m från slänt
35	30	Keramik	Fast gods	Skärva	6,78	3	-	
36	31	Keramik	Fast gods	Skärva	24,92	8	-	Väg, ca 2 m från slänt
37	31	Keramik	Poröst gods	Skärva	2	1	-	
38	32	Keramik	Fast gods	Skärva	3,62E+001	24	-	Fingeravtryck
39	32	Keramik	Fast gods	Skärva	13,2	2	-	Väg, ca 2 m från slänt
40	33	Kvarts	-	Avslag	23,9	1	-	Väg, ca 2 m från slänt
41	34	Keramik	Fast gods	Skärva	5,22	2	-	Väg, ca 4 m från slänt
42	33	Skiffer	-	Avslag	6,96	1	-	
43	33	Keramik	Fast gods	Skärva	40,66	10	-	
44	34	Keramik	Fast gods	Skärva	23,24	7	F	
45	35	Keramik	Fast gods	Skärva	1,8	2	-	
46	28	Keramik	Fast gods	Skärva	2,82E+001	4	A	Väg, ca 2 m från slänt
47	-	Keramik	Poröst gods	Skärva	12,06	1	B	Fyllnadsmassor i östra delen
48	-	Kvartsit	-	Slipsten	175,62	1	-	Schaktmassor i bäckravin
49	-	Keramik	Fast gods	Skärva	265,28	20	A, B, E, F, G, H	Schaktmassor i bäckravin
50	-	Keramik	Poröst gods	Skärva	398,55	32	A, D, E, H, J	Vägen
51	-	Keramik	Fast gods	Skärva	131	11	A, B, E, G	Vägen

***Dekorelement**

A = Gropar
B = Pinnintryck
C = Vinkelband
D = Fiskbensmönster
E = Mejselintryck
F = Krysskraffering
G = Linjer
H = Tandstämpel
I = Kamstämpel
J = Rörintryck

Bilaga 6. Fotografier.



Bild 1. Översikt över moränryggen och schaktet vid Bogsta 78:1. Fotografi mot norr av Mikael Nordin 2008, Sörmlands museum.



Bild 2. Den västra delen av schaktet innan återställning . Fotografi mot öster av Mikael Nordin 2008, Sörmlands museum.



Bild 3. Den västra delen av schaktet efter återställning . Fotografi mot öster av Mikael Nordin 2008, Sörmlands museum.



Bild 4. Återställningsarbete. Fotografi mot nordost av Mikael Nordin 2008, Sörmlands museum.



Bild 5. Keramik från Bogsta 78:1. Längst ned till vänster och längst till höger syns poröst gods, övriga skärvor i fast gods. Skala 1:2. Fotografi av Mikael Nordin 2008, Sörmlands museum.

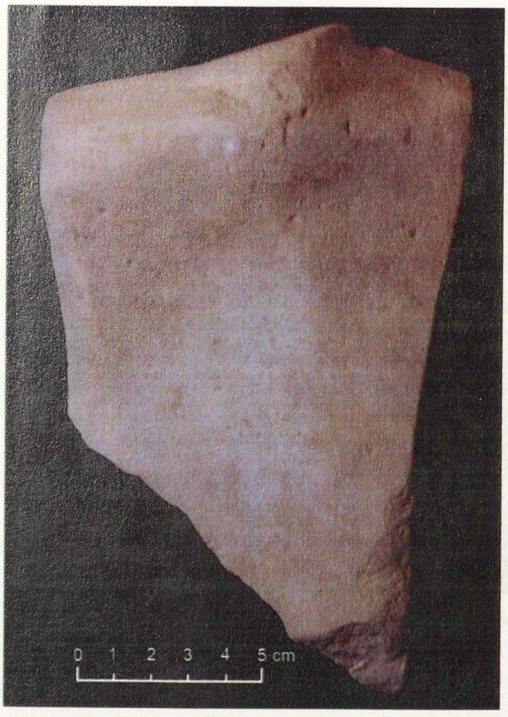

Bild 6 (t. vänster). Fynd 16, mångfacetterad slipsten.Skala 1:2. Fotografi av Mikael Nordin 2008, Sörmlands museum.

Bild 7 (t. höger). Stenmaterial från Bogsta 78:1. Till vänster i bild syns kvarts och till höger grönsten, längst ned är ett avslag i skiffer. Skala 1:2. Fotografi av Mikael Nordin 2008, Sörmlands museum.



KN-KUS07-426

SÖRMLANDS MUSEUM

meddelande

till. RAÄ
Box 5405
114 84, Stockholm

Riksantikvarieämbetet
Ink. 2008 -07- 31
Dnr: 321-2821-2008

från. Sörmlands museum, Mikael Nordin

datum. 2008-07-29

ang. **färdigställd arkivrapport rörande dokumentation och återställande av fornlämning Bogsta 78:1, Ekla 1:5, Bogsta socken, Nyköpings kommun, Södermanlands län.**

Härmed översändes arkivrapport över utförda åtgärder i rubricerat område. Resultaten har redovisats till FMIS på därför avsedd blankett.

Om du har några frågor, kontakta oss gärna.

Med vänliga hälsningar

Mikael Nordin
Sörmlands museum
Box 314
611 26 Nyköping
tel: 0155 – 24 76 21
e-post: mikael.nordin@dll.se

Kopior till;
Länsstyrelsen i Södermanlands län,611 86 Nyköping
Sörmlands museum, Arkiv & Bibliotek, Box 314, 611 26, Nyköping

Slutredovisningsrapport till FMIS-blankett dnr 321/2832-2008.

(Obs! stavfel socken)

Tomela

LANDSTINGET SÖRMLAND